

REPERTORIO FOTOGRAFICO DA DRONE









Foto aerea tratta da Google Earth

PROSPETTI DA FOTO AEREE



COMUNE DI ROCCAGIOVINE
Città Metropolitana di Roma capitale



**COMPLETAMENTO DELLE OPERE PER LA
RIDUZIONE DEL RISCHIO IDROGEOLOGICO
LUNGO IL VERSANTE DEL CENTRO STORICO
DI ROCCAGIOVINE**

**RICHIESTA DI AUTORIZZAZIONE
PAESAGGISTICA**

ELABORATO	TITOLO ELABORATO	SCALA
B 6	REPERTORIO FOTOGRAFICO	-----

PROGETTISTI E D.L.
ING. ERNESTO FOSCHI
GEOL. MARCO ITI

Approvazione

Data	Descrizione

DATA
AGOSTO 2019

QUESTO ELABORATO E TUTTI GLI ALLEGATI AD ESSO PRESENTI SONO DI PROPRIETA' ESCLUSIVA DEI PROGETTISTI E CONFORMEMENTE AGLI LEGGI VIGENTI E' VIETATA LA RIPRODUZIONE, LA DISTRIBUZIONE, LA DIVULGAZIONE E L'UTILIZZO SENZA PREVENTIVA AUTORIZZAZIONE